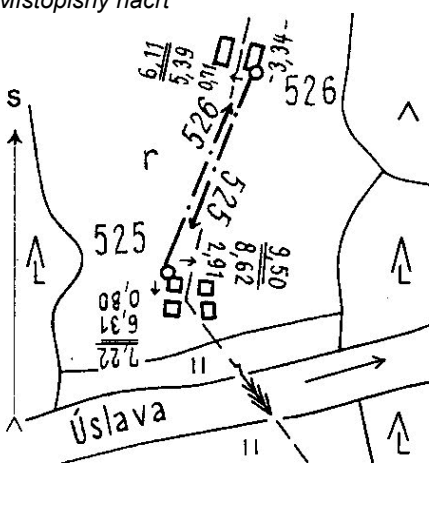

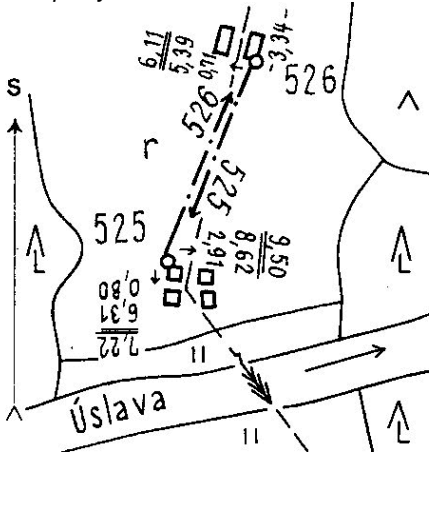
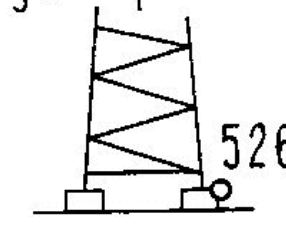


Kat.území 797103 Kokořov

Obec 558630 Žinkovy

Okres CZ0324 Plzeň-jih

Bod 525	Bod zřídil Geodézie Plzeň, 1980 (jméno, rok)	Y 816248,06	SM5 BLOVICE 6-9
Verze: 2	Platnost od: 30.03.2009	X 1098562,70	Místopisný náčrt
Popis, způsob stabilizace a určení bodu Bodem je severozápadní roh betonové patky lomového kov. stožáru el. vedení severně od řeky Úslavy. Roh betonové patky. Rajonem.		nadm. výška Bpv.	
Poznámka		Nárys nebo detail	
			
ETRS89 B L H			

Bod 526	Bod zřídil Geodézie Plzeň, 1980 (jméno, rok)	Y 816192,66	SM5 BLOVICE 6-9
Verze: 2	Platnost od: 30.03.2009	X 1098345,61	Místopisný náčrt
Popis, způsob stabilizace a určení bodu Bodem je jihovýchodní roh betonové patky kovového stožáru el. vedení severně od řeky Úslavy. Roh betonové patky Rajonem.		nadm. výška Bpv.	
Poznámka		Nárys nebo detail	
			
ETRS89 B L H			